


**ОБЩЕСТВО С ОГРАНИЧЕННОЙ ОТВЕТСТВЕННОСТЬЮ
«ГРАДОСТРОИТЕЛЬ»**



ИНН 0105077681 КПП 010501001
ОГРН 1160105053239

Документация по планировке территории
(проект планировки территории и проект межевания
территории) линейного объекта:

**«Система газоснабжения села Горькая
Балка Новопокровского района»**


Том 2

Положение о размещении линейного объекта

Основная (утверждаемая) часть проекта
планировки территории

г. Майкоп
2018 год

**ОБЩЕСТВО С ОГРАНИЧЕННОЙ ОТВЕТСТВЕННОСТЬЮ
«ГРАДОСТРОИТЕЛЬ»**



ИНН 0105077681 КПП 010501001
ОГРН 1160105053239

Заказчик: Муниципальное бюджетное учреждение Новопокровского района «Отдел капитального строительства»

Документация по планировке территории
(проект планировки территории и проект межевания территории) линейного объекта:

**«Система газоснабжения села Горькая
Балка Новопокровского района»**

Том 2

Положение о размещении линейного объекта





Основная (утверждаемая) часть проекта
планировки территории

Директор

С.А. Манецкий

СОСТАВ ПРОЕКТА

№ п/п	Наименование	Примечание
Основная (утверждаемая) часть проекта планировки территории		
1	Том 1 (Проект планировки территории. Графическая часть)	
2	Том 2 (Положение о размещении линейных объектов)	
Материалы по обоснованию проекта планировки территории		
3	Том 3 (Материалы по обоснованию проекта планировки территории. Графическая часть)	
4	Том 4 (Материалы по обоснованию проекта планировки территории. Пояснительная записка)	
Основная (утверждаемая) часть проекта межевания территории		
5	Том 5 (Текстовая часть и чертежи межевания территории)	
Материалы по обоснованию проекта межевания территории		
6	Том 6 (Графическая часть и исходные данные)	

					Документация по планировке территории (проект планировки территории и проект межевания территории)			
Изм.	Лист	№ док.	Подпись	Дата				
					Состав проекта	Стадия	Лист	Листов
Директор	Манецкий С.А.					П	1	1
Инженер	Манецкий С.А.					 ООО «Градостроитель»		
Инженер	Таджимухомедов							

СОДЕРЖАНИЕ ТОМА

№ п/п	Наименование	Примечание	
		лист	стр.
1	Титульный лист	1	1
2	Состав проекта	1	2
3	Содержание тома	1	3
	Приложения		
4	Постановление Администрации Муниципального образования Новопокровского района № 763 от 15.11.2017 (О подготовке документации по планировке территории и проекта межевания территории)	1	4
	Текстовая часть		
5	Положение о размещении линейного объекта	14	5-18
6	Перечень координат характерных точек границ зоны планируемого размещения линейного объекта	5	19-23
7	Каталог координат границ зон с особыми условиями использования территории, подлежащие установлению в связи с размещением линейного объекта	5	24-28

					Том 2 (Положение о размещении линейного объекта)			
Изм.	Лист	№ док.	Подпись	Дата				
					<div>Содержание тома</div> <div><div><div></div><div></div><div></div></div><div>ООО «Градостроитель»</div></div>			
Директор	Манецкий С.А.							
Инженер	Манецкий С.А.							
Инженер	Таджимухомедов							

104

**АДМИНИСТРАЦИЯ МУНИЦИПАЛЬНОГО ОБРАЗОВАНИЯ
НОВОПОКРОВСКИЙ РАЙОН**

ПОСТАНОВЛЕНИЕ

от 15.11.2017

№ 163

ст-ца Новопокровская

**О подготовке документации по планировке территории
и проекта межевания территории по объекту:
«Система газоснабжения села Горькая Балка
Новопокровского района»**

Руководствуясь статьями 8, 41, 45 и 46 Градостроительного кодекса Российской Федерации, в целях исполнения Федерального закона от 6 октября 2003 года №131-ФЗ «Об общих принципах организации местного самоуправления в Российской Федерации», в соответствии с Правилами землепользования и застройки Новопокровского, Горькобалковского, Ильинского сельских поселений, на основании заявления начальника МБУ Новопокровского района «Отдел капитального строительства» А.И.Мурзинова от 1 ноября 2017 года, представленных заявителем документов, администрация муниципального образования Новопокровский район **п о с т а н о в л я е т**:

1. МБУ Новопокровского района «Отдел капитального строительства» (Мурзинов):

1) обеспечить подготовку документации по планировке территории и проекта межевания территории для объекта «Система газоснабжения села Горькая Балка Новопокровского района»;

2) представить подготовленную документацию по планировке территории и проект межевания территории в отдел архитектуры и градостроительства администрации муниципального образования Новопокровский район для проверки на соответствие требованиям Градостроительного кодекса Российской Федерации.

2. Контроль за выполнением настоящего постановления возложить на заместителя главы муниципального образования С.И.Забнина.

3. Постановление вступает в силу со дня его официального опубликования.

Глава муниципального образования
Новопокровский район



Ю.М.Ревякин

1 Введение

Документация по планировке территории (проект планировки территории и проект межевания территории) для размещения линейного объекта: «Система газоснабжения села Горькая Балка Новопокровского района» разработана на основании:

- **Муниципального контракта № 0318300128917000492-0090359-02 от 05.12.2017 г;**

- **Постановление Администрации Муниципального образования Новопокровского района № 763 от 15.11.2017.**

Разработка проекта планировки территории выполнена в соответствии с требованиями Градостроительного кодекса РФ, заданием на подготовку документации по планировке территории линейного объекта.

В процессе разработки проекта использовались следующие материалы и нормативно-правовые документы:

- Градостроительный кодекс РФ от 29.12.2004 г. №190-ФЗ;
- Земельный кодекс РФ от 25.10.2001 г. №136-ФЗ;
- Водный кодекс РФ от 03.06.2006 г. №74-ФЗ;
- Лесной кодекс РФ от 04.12.2006 г. №200-ФЗ;
- СП 42.13330.2011. Свод правил. Градостроительство. Планировка и застройка городских и сельских поселений. Актуализированная редакция СНиП 2.07.01.-89*;
- СНиП 11-04-2003 «Инструкция о порядке разработки, согласования, экспертизы и утверждения градостроительной документации»;
- СанПиН 2.2.1/2.1.1.1200-03 «Санитарно-защитные зоны и санитарная классификация предприятий, сооружений и иных объектов»;

Согласовано							Муниципальный контракт № 0318300128917000492-0090359-02 от 05.12.2017 г.																
	Взам. инв. №						Изм.	Кол.уч	Лист	№ док.	Подп.	Дата	Положение о размещении линейного объекта	Стадия	Лист	Листов							
Подпись																					П	1	14
Инв. № подл.																	ООО «Градостроитель»						

- СанПиН 2.1.4.1110-02 «Зоны санитарной охраны источников водоснабжения и водопроводов питьевого назначения»;
- Федеральный закон от 13.06.2015 № 218-ФЗ «О государственной регистрации недвижимости»;
- РДС 30-201-98. Система нормативных документов в строительстве. Руководящий документ системы. Инструкция о порядке проектирования и установления красных линий в городах и других поселениях РФ;
- Постановление Правительства РФ от 07.03.2017 N 269 «Об утверждении перечня случаев, при которых для строительства, реконструкции линейного объекта не требуется подготовка документации по планировке территории»;
- Постановление правительства РФ от 31.03.2017 № 402 «Об утверждении правил выполнения инженерных изысканий, необходимых для подготовки документации по планировке территории, перечня видов инженерных изысканий, необходимых для подготовки документации по планировке территории, и о внесении изменений в постановление правительства российской федерации от 19 января 2006 г. № 20»;
- Постановление Правительства РФ от 31 марта 2017 г. № 403 «Об установлении требований к составу и порядку работы согласительных комиссий по рассмотрению разногласий органов исполнительной власти субъектов Российской Федерации, органов местного самоуправления муниципальных районов, городских округов, поселений в отношении документации по планировке территории, предусматривающей размещение объекта регионального значения или объекта местного значения муниципального района, городского округа, поселения»;

Взам. инв. №		ной власти субъектов Российской Федерации, органов местного самоуправления муниципальных районов, городских округов, поселений в отношении документации по планировке территории, предусматривающей размещение объекта регионального значения или объекта местного значения муниципального района, городского округа, поселения»;							
Подпись									
								Муниципальный контракт № 0318300128917000492-0090359-02 от 05.12.2017 г.	Лист
									2

- Постановление Правительства РФ от 22.04.2017 N 485 «О составе материалов и результатов инженерных изысканий, подлежащих размещению в информационных системах обеспечения градостроительной деятельности, федеральной государственной информационной системе территориального планирования, государственном фонде материалов и данных инженерных изысканий, Едином государственном фонде данных о состоянии окружающей среды, ее загрязнении, а также о форме и порядке их представления»;
- Постановление Правительства РФ от 12 мая 2017 г. № 564 «Об утверждении Положения о составе и содержании проектов планировки территории, предусматривающих размещение одного или нескольких линейных объектов»;
- Постановление Правительства РФ от 17.05.2017 N 577 «Об утверждении Положения о признании объектов капитального строительства, за исключением многоквартирных домов, аварийными и подлежащими сносу в целях принятия решения о комплексном развитии территории по инициативе органа местного самоуправления»;
- Постановление Правительства РФ от 17 мая 2017 г. N 578 «Об утверждении Правил согласования включения в границы застроенной территории, в отношении которой органом местного самоуправления городского округа, поселения принимается решение о развитии, земельных участков и расположенных на них объектов коммунальной, социальной, транспортной инфраструктур, находящихся в собственности Российской Федерации, субъектов Российской Федерации, муниципальных районов»;
- Постановление Правительства РФ от 17 мая 2017 г. № 579 «Об утверждении Правил согласования включения в границы территории, в отношении которой принимается решение о ее комплексном развитии по инициативе органа местного самоуправления, земель-

Взам. инв. №	Подпись	нальной, социальной, транспортной инфраструктур, находящихся в собственности Российской Федерации, субъектов Российской Федерации, муниципальных районов»;						
		– Постановление Правительства РФ от 17 мая 2017 г. № 579 «Об утверждении Правил согласования включения в границы территории, в отношении которой принимается решение о ее комплексном развитии по инициативе органа местного самоуправления, земель-						
						Муниципальный контракт № 0318300128917000492-0090359-02 от 05.12.2017 г.		Лист
Изм.	Кол. уч	Лист	№ док.	Подп.	Дата			3

ных участков и (или) расположенных на них объектов недвижимого имущества, находящихся в собственности Российской Федерации, субъектов Российской Федерации, муниципальных районов»;

- Постановление Правительства РФ от 18 мая 2017 г. № 594 «Об утверждении Правил согласования изъятия для муниципальных нужд в целях комплексного развития территории земельных участков и (или) расположенных на них объектов недвижимого имущества, находящихся в собственности Российской Федерации, субъекта Российской Федерации, в границах территории, в отношении которой принято решение о комплексном развитии территории по инициативе органа местного самоуправления»;
- Приказ Министерства строительства и жилищно-коммунального хозяйства РФ от 25 апреля 2017 г. № 738/ПР «Об утверждении видов элементов планировочной структуры»;
- Приказ Минстроя России от 25.04.2017 N 739/пр «Об утверждении требований к цифровым топографическим картам и цифровым топографическим планам, используемым при подготовке графической части документации по планировке территории»;
- Приказ Минстроя России от 25.04.2017 N 740/пр «Об установлении случаев подготовки и требований к подготовке, входящей в состав материалов по обоснованию проекта планировки территории схемы вертикальной планировки, инженерной подготовки и инженерной защиты территории»;
- Приказ Минстроя России от 25.04.2017 N 741/пр «Об утверждении формы градостроительного плана земельного участка и порядка ее заполнения»;
- Приказ Минстроя России от 25.04.2017 N 742/пр «О Порядке установления и отображения красных линий, обозначающих границы

Взам. инв. №	Подпись	защиты территории»;						
		– Приказ Минстроя России от 25.04.2017 N 741/пр «Об утверждении формы градостроительного плана земельного участка и порядка ее заполнения»;						
		– Приказ Минстроя России от 25.04.2017 N 742/пр «О Порядке установления и отображения красных линий, обозначающих границы						
						Муниципальный контракт № 0318300128917000492-0090359-02 от 05.12.2017 г.		Лист
Изм.	Кол. уч	Лист	№ док.	Подп.	Дата			4

территорий, занятых линейными объектами и (или) предназначенных для размещения линейных объектов»;

- Схема территориального планирования муниципального образования «Новопокровский район», утверждённая решением Совета Муниципального Образования «Новопокровский район» № 66 от 28.10.2010г.;
- Генеральный план «Горькобалковского сельского поселения» Новопокровского района, утверждённый решением Совета «Горькобалковского сельского поселения» № 81 от 09.12.2011г.;
- Правила землепользования и застройки «Горькобалковского сельского поселения» Новопокровского района, утверждённые решением Совета «Горькобалковского сельского поселения» № 111 от 15.11.2012г. (в редакции от 15.06.2017 №127);
- Генеральный план «Новопокровского сельского поселения» Новопокровского района, утверждённый решением Совета «Новопокровского сельского поселения» № 115 от 26.10.2011г. (в редакции от 16.03.2016 №105);
- Правила землепользования и застройки «Новопокровского сельского поселения» Новопокровского района, утверждённые решением Совета «Новопокровского сельского поселения» № 177 от 28.11.2012г. (в редакции от 15.06.2017 №128);
- Генеральный план «Покровского сельского поселения» Новопокровского района, утверждённый решением Совета Покровского сельского поселения № 89 от 19.04.2011г.;
- Правила землепользования и застройки «Покровского сельского поселения» Новопокровского района, утверждённые решением Совета «Покровского сельского поселения» №122 от 28.11.2011г. (в редакции от 15.06.2017 №129);
- другие законодательные и нормативные документы.

Взам. инв. №							Муниципальный контракт № 0318300128917000492-0090359-02 от 05.12.2017 г.	Лист 5
Подпись								

При разработке документация по планировке территории, в соответствии с постановлением правительства РФ от 31.03.2017 № 402, были выполнены следующие виды инженерных изысканий:

- инженерно-геодезические изыскания;
- инженерно-геологические изыскания;
- инженерно-гидрометеорологические изыскания;
- инженерно-экологические изыскания.

Используемая система координат – МСК-23.

Взам. инв. №							Муниципальный контракт № 0318300128917000492-0090359-02 от 05.12.2017 г.	Лист
	Подпись							6
	Изм.	Кол. уч	Лист	№ док.	Подп.	Дата		

[illegible]

Подпись	Взам. инв. №

Изм.	Кол. уч	Лист	№ док.	Подп.	Дата

Муниципальный контракт № 0318300128917000492-
0090359-02 от 05.12.2017 г.

3.1 Общие данные

В административном отношении проектируемый объект расположен на территории Новопокровского района Краснодарского края, в границах Покровского, Новопокровского и Горькобалковского сельских поселений. Проектируемый объект затрагивает границы 3-х населённых пунктов: станция Новопокровская, хутор Хлебороб, село Горькая Балка.

Новопокровский район – административно-территориальная единица Краснодарского края. Расположен в северо-восточной части Кубани. Район образован в 1924 году. В Новопокровском районе насчитывается 8 сельских поселений, которые объединяют 32 населенных пункта, в том числе станиц – 5, сел – 1, поселков – 21 и хуторов – 5. Площадь территории района – 2 156 кв. км. По данным Всероссийской переписи населения 2002 года количество жителей Новопокровского района составляет 47,9 тыс. человек. Статистическая оценка на начало 2009 года 45.9 тыс. человек.

Административный центр района – станица Новопокровская – находится в 185 км к северо-востоку от Краснодара. Расположена на берегу реки Ея. Население станицы составляет 19,9 тыс. человек.

Элемент планировочной структуры расположен в границах кадастровых кварталов 23:22:0701003, 23:22:0504000, 23:22:0503174, 23:22:0503187, 23:22:0501000, 23:22:0301000, 23:22:0305001, 23:22:0302002, 23:22:0302003, 23:22:0503191.

3.2 Параметры планируемого развития территории

Развитие системы газоснабжения района предусматривает повышение безопасности и надежности системы газоснабжения путем реконструкции некоторых головных сооружений газоснабжения, строительства новых веток га-

Взам. инв. №		<div style="margin-bottom: 10px;">23:22:0503191.</div> <div style="margin-bottom: 10px;"> <h3 style="text-align: center;">3.2 <u>Параметры планируемого развития территории</u></h3> </div> <div> <p style="text-align: center;">Развитие системы газоснабжения района предусматривает повышение безопасности и надежности системы газоснабжения путем реконструкции некоторых головных сооружений газоснабжения, строительства новых веток га-</p> </div>	
Подпись			

						Муниципальный контракт № 0318300128917000492-0090359-02 от 05.12.2017 г.	Лист 8
Изм.	Кол. уч	Лист	№ док.	Подп.	Дата		

зопроводов, что даст возможность стабилизировать работу существующих сетей газопровода и подключить новые объекты газоснабжения.

Одной из приоритетных задач района стоит газификация села Горькая Балка и хутора Хлебоборб. Газификация населенных пунктов необходима для удовлетворения технологических нужд промышленности, хозяйственно-бытовых нужд населения, а также является основным энергоносителем для теплоисточников.

Участок изысканий расположен в районе с довольно развитой дорожной сетью. Подъезды к участку работ возможны по существующим автомобильным дорогам. Движение строительной техники принято по существующим дорогам, а также в границах, отводимой на период строительства объекта, полосы отвода.

Согласно требованиям СП 48.13330.2011, мероприятия и работы по подготовке строительного производства должны быть выполнены до начала строительства трубопровода в объеме, обеспечивающем осуществление их строительства запроектированными темпами.

Подготовка строительного производства состоит из четырех основных этапов:

- а) общая организационно-техническая подготовка;
- б) подготовка к строительству объекта;
- в) подготовка строительной организации;
- г) подготовка к производству строительно-монтажных работ.

В целом инженерная подготовка должна обеспечить планомерное развертывание строительно-монтажных работ и взаимосвязанную четкую работу всех участков строительства объекта.

Взам. инв. №							Муниципальный контракт № 0318300128917000492-0090359-02 от 05.12.2017 г.	Лист
								9
	Подпись							
	Изм.	Кол. уч	Лист	№ док.	Подп.	Дата		

4 Мероприятия по обеспечению сохранности объектов культурного наследия (памятников археологии) в зоне строительства

В соответствии с п. 3 ст. 36 Федерального закона от 25.06.2002 № 73-ФЗ «Об объектах культурного наследия (памятниках истории и культуры) народов Российской Федерации» в случае обнаружения на территории, подлежащей хозяйственному освоению, объектов, обладающих признаками объекта культурного наследия в проекты проведения землеустроительных, земляных, строительных, мелиоративных, хозяйственных и иных работ должны быть внесены разделы об обеспечении сохранности обнаруженных объектов до включения данных объектов в реестр.

Согласно п. 2 ст. 40 Федерального закона от 25.06.2002 № 73-ФЗ в случае невозможности обеспечить физическую сохранность объекта археологического наследия под сохранением этого объекта археологического наследия понимаются спасательные археологические полевые работы.

В соответствии с п. 1 ст. 36 Федерального закона от 25.06.2002 № 73-ФЗ «Об объектах культурного наследия (памятниках истории и культуры) народов Российской Федерации» проектирование и проведение земляных, строительных, мелиоративных, хозяйственных работ, работ по использованию лесов и иных работ осуществляются при отсутствии на данной территории объектов культурного наследия, включенных в реестр, выявленных объектов культурного наследия или объектов, обладающих признаками объекта культурного наследия, либо при условии соблюдения техническим заказчиком (застройщиком) объекта капитального строительства, заказчиками других видов работ, лицом, проводящим указанные работы, требований по обеспечению сохранности указанных объектов.

Взам. инв. №	Подпись	<p>турного наследия, либо при условии соблюдения техническим заказчиком (застройщиком) объекта капитального строительства, заказчиками других видов работ, лицом, проводящим указанные работы, требований по обеспечению сохранности указанных объектов.</p>					
						Муниципальный контракт № 0318300128917000492-0090359-02 от 05.12.2017 г.	Лист
Изм.	Кол. уч	Лист	№ док.	Подп.	Дата		10

5 Мероприятия по охране окружающей среды

В процессе выполнения строительно-монтажных работ с целью уменьшения воздействия на окружающую среду необходимо выполнять мероприятия по охране окружающей природной среды:

Мероприятия по охране флоры и фауны:

- временные подъездные дороги прокладываются с использованием существующих местных проездов;
- для передвижения тяжёлой дорожно-строительной техники использовать только имеющиеся временные и постоянные дороги;
- не допускать рубки леса и уборки кустарника вне пределов полосы, отведенной под строительство дороги и дорожных сооружений;
- не допускать засыпки грунтом корневых шеек и стволов, растущих вблизи стройки, деревьев;
- снятый растительный слой должен быть аккуратно складирован и обеспечено его хранение для дальнейшего использования;
- места разогрева и приготовления плёнкообразующих веществ (битумных эмульсий) следует располагать не ближе 50 м от лесных и кустарниковых массивов, предварительно срезав почвенно - растительный покров, а после окончания работ эти места необходимо рекультивировать;
- после завершения работ вся территория строительства должна быть очищена от строительного мусора, оставшихся неиспользованных строительных конструкций, других материалов и рекультивирована;
- обслуживание строительной техники производить только на постоянных производственных базах или на специально отведенных площадках с покрытием, предохраняющим от попадания в почву и грунтовые воды горюче-смазочных материалов;
- машины и механизмы должны устанавливаться на металлические поддоны для сбора вытекающего масла, дизтоплива и конденсата.

Мероприятия по охране водной среды:

Взам. инв. №						Муниципальный контракт № 0318300128917000492-0090359-02 от 05.12.2017 г.	Лист 11
Подпись							
	Изм.	Кол. уч	Лист	№ док.	Подп.	Дата	

ных конструкций, других материалов и рекультивирована;

– обслуживание строительной техники производить только на постоянных производственных базах или на специально отведенных площадках с покрытием, предохраняющим от попадания в почву и грунтовые воды горючесмазочных материалов;

– машины и механизмы должны устанавливаться на металлические поддоны для сбора вытекающего масла, дизтоплива и конденсата.

Мероприятия по охране водной среды:

– складирование строительного мусора за пределами границ водоохраных зон;

– размещение стоянок дорожно-строительных машин за границами водоохраных зон;

– не допускается стекание, загрязнённых нефтепродуктами, вод со строительных площадок и стоянок дорожно-строительной техники непосредственно в водоёмы;

– набор воды из водоёмов для технологических нужд должен производиться в местах, приспособленных для этих целей.

Мероприятия по охране воздушной среды:

– поддержание топливной аппаратуры двигателей в исправном состоянии с регулярной проверкой содержания вредных выбросов в атмосферу, не допуская превышения допустимых норм;

– при перерывах в работе дорожно-строительная техника должна находиться в выключенном состоянии;

– не допускается сжигание на строительных площадках строительных отходов.

Мероприятия по защите почвы от загрязнения:

– на объекте должны быть определены места стоянок и хранения дорожных машин;

– обслуживание строительной техники производить только на постоянных производственных базах или на специально отведенных площадках с покрытием, предохраняющим от попадания в почву и грунтовые воды горючесмазочных материалов;

– на строительных площадках необходимо иметь контейнеры для строительных отходов металла, дерева, а также спец контейнеры для промасленной ветоши и загрязнённого нефтепродуктами грунта;

– возле бытовых вагончиков необходимо иметь контейнеры для пищевых и хозяйственных отходов. Все отходы вывозить на специальные свалки;

Взам. инв. №	
Подпись	

						Муниципальный контракт № 0318300128917000492-0090359-02 от 05.12.2017 г.	Лист
							12
Изм.	Кол. уч	Лист	№ док.	Подп.	Дата		

– вяжущие материалы, активаторы и поверхностно-активные вещества не должны попадать на прилегающие к дороге земли, в канавы, чтобы не загрязнять воды, стекающие по ним;

– стройплощадки должны быть оборудованы моечными системами.

Мероприятия по защите от шума и вибрации строительных машин:

– следить за исправностью систем звукоглушения строительных машин и механизмов;

– использовать установку шумогасящих и виброгасящих приспособлений (виброизоляторов, вибродемпферов);

– стационарные машины и механизмы следует размещать на строительной площадке с учётом наличия естественных преград, которыми могут быть котлованы;

– заборы, здания, другие механизмы, снижающие уровень шума в направлении на защищаемый объект;

– работу с применением механизмов ударного действия (копры, отбойные молотки и др.) производить только в дневное время.

Взам. инв. №	Подпись							Муниципальный контракт № 0318300128917000492-0090359-02 от 05.12.2017 г.	Лист
									13
		Изм.	Кол. уч	Лист	№ док.	Подп.	Дата		

6 Проектируемые красные линии

Красные линии - линии, которые обозначают существующие, планируемые (изменяемые, вновь образуемые) границы территорий общего пользования и (или) границы территорий, занятых линейными объектами и (или) предназначенных для размещения линейных объектов (ГрК РФ, Статья 1).

В проекте красные линии определены как линии, обозначающие границы территорий, предназначенных для строительства, реконструкции линейных объектов и установлены по границам зон планируемого размещения линейных объектов (В соответствии с Приказом Министерства Строительства и Жилищно-коммунального Хозяйства Российской Федерации от 25 апреля 2017 года N 742/пр).

	Подпись	Взам. инв. №						Муниципальный контракт № 0318300128917000492-0090359-02 от 05.12.2017 г.	Лист
									14
			Изм.	Кол. уч	Лист	№ док.	Подп.	Дата	

Перечень координат характерных точек границ зоны планируемого размещения линейного объекта

Номер точки	X	Y
Контур 1		
1	576836.14	2279057.73
2	576787.44	2279065.61
3	574931.97	2279691.72
4	573476.34	2279678.38
5	572291.10	2279667.27
6	571423.00	2279667.27
7	569557.82	2279638.96
8	569078.19	2279631.75
9	568795.48	2279608.51
10	568481.72	2279605.56
11	568239.37	2279594.37
12	568152.60	2279603.41
13	568020.44	2279601.21
14	567422.31	2279596.15
15	567201.64	2279600.20
16	567025.72	2279600.93
17	567025.72	2279618.08
18	565278.40	2279605.75
19	564935.02	2279601.29
20	564893.07	2279602.44
21	564893.25	2279582.44
22	565278.55	2279585.75
23	566083.90	2279591.43
24	566544.81	2279594.68
25	567005.72	2279597.93
26	567005.72	2279581.02
27	567201.41	2279580.20
28	567422.21	2279576.15
29	568020.69	2279581.21
30	568151.73	2279583.39
31	568238.79	2279574.32
32	568482.28	2279585.57
33	568796.39	2279588.52

Номер точки	X	Y
34	569079.16	2279611.76
35	569558.12	2279618.96
36	571423.16	2279647.27
37	572291.20	2279647.27
38	573476.53	2279658.38
39	574928.78	2279671.69
40	576782.61	2279046.13
41	576837.32	2279037.27
Контур 2		
1	576856.24	2279034.21
2	576860.03	2279033.60
3	577099.32	2278957.18
4	577482.92	2278942.43
5	577487.16	2278947.31
6	577491.04	2278948.82
7	577491.68	2278963.34
8	577471.68	2278963.90
9	577471.58	2278961.69
10	577102.84	2278977.05
11	576864.70	2279053.10
12	576854.23	2279054.80
Контур 3		
1	577492.32	2278977.96
2	577508.54	2278977.86
3	577531.39	2278980.31
4	577598.58	2278998.90
5	577616.91	2279005.23
6	577642.19	2279015.27
7	577652.66	2279019.70
8	577651.04	2279024.86
9	577644.11	2279043.71
10	577627.75	2279038.61
11	577630.87	2279028.22
12	577616.01	2279022.04

Согласовано			
Взам. инв. №			
Подпись			
Инв. № подл.			

						Муниципальный контракт № 0318300128917000492-0090359-02 от 05.12.2017 г.						
Изм.	Кол.уч	Лист	№ док.	Подп.	Дата	Перечень координат характерных точек границ зоны планируемого размещения линейного объекта						
Выполнил	Манецкий											
								Стадия	Лист	Листов		
								П	1	5		
								ООО «Градостроитель»				

Номер точки	X	Y
13	577595.60	2279015.69
14	577546.99	2279001.98
15	577527.60	2279001.03
16	577527.77	2278997.36
17	577473.18	2278997.90
18	577472.32	2278978.48
Контур 4		
1	585292.05	2274474.05
2	585275.50	2274463.79
3	585226.54	2274462.42
4	585157.90	2274505.23
5	584842.89	2274820.24
6	584819.36	2274859.60
7	584822.62	2274870.59
8	584700.77	2274907.15
9	584696.50	2274910.46
10	584682.65	2274912.58
11	584640.37	2274925.27
12	584285.15	2274920.13
13	584206.49	2274931.29
14	584175.38	2274928.89
15	584089.74	2274917.88
16	583426.58	2274907.13
17	583185.37	2274904.43
18	583175.15	2274906.40
19	583178.95	2274926.04
20	583187.17	2274924.45
21	583426.30	2274927.12
22	584088.30	2274937.86
23	584173.33	2274948.79
24	584207.13	2274951.40
25	584286.42	2274940.16
26	584643.17	2274945.31
27	584847.46	2274884.02
28	584841.03	2274862.33
29	584858.79	2274832.63
30	585170.42	2274520.99
31	585232.53	2274482.26
32	585246.49	2274480.87
33	585269.55	2274483.63
34	585298.32	2274501.47
35	585317.58	2274471.16

Номер точки	X	Y
36	585309.21	2274465.94
37	585300.48	2274460.78
Контур 5		
1	585331.24	2274449.65
2	585363.59	2274470.41
3	585374.25	2274453.48
4	585325.14	2274421.97
5	585310.14	2274445.57
6	585318.56	2274450.55
7	585327.23	2274455.96
Контур 6		
1	585584.90	2274612.39
2	585594.40	2274594.72
3	585381.16	2274457.92
4	585375.75	2274478.20
Контур 7		
1	590294.36	2273390.38
2	590278.28	2273382.94
3	590267.60	2273406.60
4	590259.95	2273419.59
5	590257.59	2273421.84
6	590242.57	2273421.56
7	590223.56	2273419.37
8	590213.63	2273506.35
9	590205.66	2273529.26
10	590128.66	2273686.60
11	590071.89	2273804.12
12	590062.63	2273799.75
13	590004.61	2273924.58
14	589617.01	2273917.13
15	589226.56	2273912.68
16	588885.60	2273905.49
17	588465.90	2273900.68
18	588128.86	2273896.79
19	587959.16	2273893.12
20	587938.33	2273886.62
21	587771.34	2273873.75
22	587176.87	2273857.65
23	586662.11	2273859.39
24	586215.95	2273854.44
25	586153.77	2273852.57
26	585947.42	2273852.57

Взам. инв. №	
Подпись	

Изм.	Кол. уч	Лист	№ док.	Подп.	Дата

Муниципальный контракт № 0318300128917000492-0090359-02 от 05.12.2017 г.

Номер точки	X	Y
27	585947.42	2274031.51
28	585914.82	2274278.17
29	585858.21	2274457.15
30	585799.29	2274611.84
31	585748.01	2274693.27
32	585686.93	2274654.08
33	585676.13	2274670.92
34	585754.19	2274720.99
35	585817.27	2274620.82
36	585877.11	2274463.73
37	585934.42	2274282.53
38	585967.42	2274032.83
39	585967.42	2273872.57
40	586153.47	2273872.57
41	586215.54	2273874.44
42	586662.03	2273879.39
43	587176.64	2273877.65
44	587770.30	2273893.73
45	587934.54	2273906.39
46	587955.90	2273913.05
47	587969.11	2273910.69
48	588149.35	2273916.51
49	588245.83	2273914.26
50	589947.50	2273941.56
51	590012.64	2273944.74
52	590016.67	2273940.87
53	590072.11	2273826.34
54	590077.95	2273829.09
55	590143.85	2273694.07
56	590229.51	2273521.57
57	590233.25	2273510.82
58	590241.16	2273441.53
59	590241.24	2273441.54
60	590265.45	2273441.99
61	590272.25	2273435.50
62	590285.61	2273408.31
Контур 8		
1	590292.06	2273411.33
2	590296.20	2273413.27
3	590328.72	2273411.13
4	590336.11	2273406.41
5	590386.68	2273412.20

Номер точки	X	Y
6	590409.72	2273417.52
7	590501.23	2273451.36
8	590547.36	2273464.84
9	590571.37	2273466.05
10	590601.04	2273472.84
11	590638.85	2273484.79
12	590681.91	2273492.85
13	590729.40	2273533.54
14	590763.82	2273675.01
15	590789.78	2273764.58
16	590854.86	2273890.97
17	590885.58	2273955.10
18	590925.92	2273992.42
19	590978.66	2274090.93
20	590999.88	2274079.48
21	591121.99	2274064.88
22	591458.48	2274039.15
23	591820.90	2274012.64
24	592167.49	2273996.46
25	593068.28	2273997.75
26	593240.77	2274003.72
27	593331.03	2274003.81
28	593335.25	2274006.76
29	593573.41	2274005.58
30	593909.38	2274005.83
31	593942.75	2274006.32
32	593942.45	2274031.35
33	593962.45	2274031.62
34	593962.75	2274006.62
35	594057.50	2274008.00
36	594422.55	2274003.98
37	594863.29	2274001.74
38	594938.39	2274001.10
39	595117.68	2274004.43
40	595281.68	2274001.13
41	595584.01	2274001.85
42	595584.01	2274017.92
43	595604.01	2274017.49
44	595604.01	2274001.90
45	595634.47	2274001.97
46	595634.52	2273981.97
47	595281.51	2273981.13

Взам. инв. №	
Подпись	

Изм.	Кол. уч	Лист	№ док.	Подп.	Дата

Муниципальный контракт № 0318300128917000492-0090359-02 от 05.12.2017 г.

Взам. инв. №	
Подпись	

Номер точки	X	Y
48	595117.67	2273984.43
49	594938.49	2273981.10
50	594863.15	2273981.74
51	594422.39	2273983.98
52	594057.54	2273988.00
53	593909.54	2273985.83
54	593573.37	2273985.58
55	593329.77	2273986.78
56	593068.64	2273977.75
57	592167.04	2273976.46
58	591819.71	2273992.68
59	591456.99	2274019.21
60	591120.04	2274044.97
61	590993.73	2274060.07
62	590986.82	2274063.80
63	590941.97	2273980.02
64	590901.96	2273943.02
65	590872.77	2273882.07
66	590808.45	2273757.15
67	590783.15	2273669.86
68	590747.31	2273522.55
69	590690.85	2273474.18
70	590643.72	2273465.36
71	590606.30	2273453.53
72	590574.12	2273446.16
73	590550.71	2273444.98
74	590506.80	2273432.15
75	590410.57	2273404.41
76	590399.24	2273402.33
77	590362.55	2273399.44
78	590333.36	2273395.49
79	590330.30	2273381.08
80	590316.82	2273382.67
81	590318.29	2273391.85
82	590301.47	2273392.88
Контур 9		
1	595584.01	2274035.94
2	595584.01	2274039.77
3	595588.89	2274042.59
4	595590.81	2274059.95
5	595604.01	2274058.76
6	595604.01	2274035.50

Номер точки	X	Y
Контур 10		
1	593942.17	2274054.67
2	593941.97	2274070.60
3	594014.08	2274765.37
4	594046.05	2275125.98
5	594082.07	2275123.04
6	594080.31	2275103.12
7	594064.22	2275104.43
8	594033.99	2274763.46
9	593961.99	2274069.69
10	593962.17	2274054.71
Контур 11		
1	594097.30	2275121.80
2	594142.40	2275118.13
3	594242.28	2275114.34
4	594269.17	2275112.31
5	594301.10	2275111.89
6	595051.83	2275083.69
7	595059.45	2275266.86
8	594995.97	2275629.28
9	594987.80	2275780.04
10	594969.91	2275938.38
11	594989.90	2275940.72
12	595074.56	2275960.13
13	595103.74	2275964.73
14	595116.94	2275969.95
15	595124.93	2275974.45
16	595134.02	2275975.89
17	595134.40	2275978.36
18	595298.26	2276019.93
19	595350.68	2276034.80
20	595382.68	2276041.38
21	595443.51	2276081.96
22	595489.38	2276116.16
23	595507.19	2276128.51
24	595522.69	2276149.78
25	595545.52	2276184.03
26	595559.60	2276227.43
27	595570.00	2276268.99
28	595581.10	2276346.14
29	595589.98	2276427.27
30	595593.38	2276540.41

Номер точки	X	Y
31	595586.25	2276618.34
32	595595.08	2276760.65
33	595596.13	2276823.61
34	595588.63	2276866.48
35	595589.20	2276891.57
36	595594.81	2276939.53
37	595586.67	2276940.44
38	595587.52	2276948.13
39	595581.70	2276948.78
40	595582.14	2276952.76
41	595587.97	2276952.11
42	595588.88	2276960.32
43	595617.02	2276957.19
44	595615.84	2276947.20
45	595609.17	2276890.18
46	595608.67	2276868.00
47	595616.16	2276825.18
48	595615.07	2276759.86
49	595606.31	2276618.64
50	595606.91	2276611.28
51	595613.40	2276541.02
52	595609.95	2276425.88
53	595600.95	2276343.63
54	595589.65	2276265.13
55	595578.83	2276221.91
56	595563.69	2276175.23
57	595539.10	2276138.34
58	595521.37	2276114.00
59	595501.06	2276099.92
60	595454.77	2276065.41
61	595393.38	2276027.37
62	595376.65	2276021.05
63	595330.32	2276009.63
64	595293.69	2276000.82
65	595281.05	2276001.10
66	595231.86	2275989.30
67	595192.17	2275979.16
68	595180.91	2275975.44
69	595180.53	2275969.43
70	595137.29	2275958.46
71	595125.57	2275951.85
72	595109.04	2275945.31

Номер точки	X	Y
73	595078.36	2275940.48
74	594993.31	2275920.98
75	594992.02	2275920.83
76	595007.74	2275781.70
77	595015.04	2275647.00
78	595012.61	2275644.49
79	595028.98	2275556.72
80	595079.52	2275268.19
81	595070.98	2275062.95
82	594141.21	2275098.16
83	594095.45	2275101.89

Взам. инв. №	
Подпись	

Изм.	Кол. уч	Лист	№ док.	Подп.	Дата

Муниципальный контракт № 0318300128917000492-
0090359-02 от 05.12.2017 г.

Каталог координат границ зон с особыми условиями использования территории, подлежащие установлению в связи с размещением линейного объекта: «Система газоснабжения села Горькая Балка Новопокровского района»

Система координат МСК-23

Номер точки	X	Y
Контур 1		
1	564899.43	2279594.44
2	565278.46	2279597.75
3	567017.72	2279610.02
4	567017.72	2279592.97
5	567201.55	2279592.20
6	567422.27	2279588.15
7	568020.54	2279593.21
8	568152.25	2279595.40
9	568239.14	2279586.35
10	568481.94	2279597.57
11	568795.85	2279600.52
12	569078.58	2279623.75
13	569557.94	2279630.96
14	571423.07	2279659.27
15	572291.14	2279659.27
16	573476.42	2279670.38
17	574930.69	2279683.71
18	576785.51	2279057.82
19	576862.83	2279045.30
20	577101.43	2278969.10
21	577479.23	2278953.36
22	577480.86	2278990.56
23	577493.94	2278989.91
24	577519.21	2278989.91
25	577535.10	2278990.74
26	577534.93	2278994.38
27	577548.13	2278995.03
28	577597.59	2279008.98

Номер точки	X	Y
29	577618.40	2279015.45
30	577640.04	2279024.45
31	577635.43	2279035.45
32	577640.04	2279037.38
33	577646.59	2279021.75
34	577620.10	2279010.74
35	577599.01	2279004.19
36	577548.94	2278990.06
37	577540.16	2278989.63
38	577540.33	2278986.00
39	577519.34	2278984.91
40	577493.82	2278984.91
41	577485.68	2278985.29
42	577484.00	2278948.16
43	577100.55	2278964.14
44	576861.66	2279040.43
45	576784.30	2279052.95
46	574929.89	2279678.70
47	573476.46	2279665.38
48	572291.16	2279654.27
49	571423.10	2279654.27
50	569558.01	2279625.96
51	569078.82	2279618.75
52	568796.07	2279595.52
53	568482.08	2279592.57
54	568238.99	2279581.33
55	568152.03	2279590.40
56	568020.61	2279588.21
57	567422.24	2279583.15

Согласовано			
Взам. инв. №			
Подпись			
Инв. № подл.			

						Муниципальный контракт № 0318300128917000492-0090359-02 от 05.12.2017 г.					
Изм.	Кол.уч	Лист	№ док.	Подп.	Дата	Каталог координат границ зон с особыми условиями использования территории, подлежащие установлению в связи с размещением линейного объекта			Стадия	Лист	Листов
									П	1	5
Выполнил		Манецкий							ООО «Градостроитель»		

Номер точки	X	Y
58	567201.49	2279587.20
59	567012.72	2279587.99
60	567012.72	2279604.98
61	565278.50	2279592.75
62	564899.47	2279589.44
Контур 2		
1	590327.26	2273385.74
2	590322.30	2273386.32
3	590323.85	2273399.43
4	590300.55	2273400.96
5	590281.65	2273392.21
6	590273.47	2273409.61
7	590265.55	2273423.92
8	590260.34	2273428.89
9	590242.10	2273428.55
10	590229.72	2273427.12
11	590220.50	2273507.92
12	590212.13	2273531.96
13	590134.95	2273689.66
14	590075.17	2273813.41
15	590066.01	2273809.09
16	590010.29	2273928.98
17	590007.52	2273931.64
18	589616.90	2273924.13
19	589226.45	2273919.68
20	588885.49	2273912.48
21	588465.82	2273907.68
22	588128.75	2273903.78
23	587958.02	2273900.09
24	587937.00	2273893.54
25	587770.97	2273880.74
26	587176.79	2273864.65
27	586662.08	2273866.39
28	586215.80	2273861.44
29	586153.67	2273859.57
30	585954.42	2273859.57
31	585954.42	2274031.98
32	585921.68	2274279.70
33	585864.83	2274459.45
34	585805.58	2274614.98
35	585750.17	2274702.97
36	585328.12	2274432.20

Номер точки	X	Y
37	585294.56	2274485.02
38	585273.12	2274471.73
39	585228.73	2274470.49
40	585162.91	2274511.53
41	584849.25	2274825.19
42	584828.03	2274860.69
43	584832.56	2274875.97
44	584641.49	2274933.28
45	584285.66	2274928.14
46	584206.75	2274939.33
47	584174.56	2274936.85
48	584089.17	2274925.87
49	583426.47	2274915.13
50	583186.09	2274912.44
51	583179.93	2274913.63
52	583180.88	2274918.54
53	583186.54	2274917.44
54	583426.40	2274920.13
55	584088.81	2274930.87
56	584174.05	2274941.83
57	584206.91	2274944.36
58	584285.97	2274933.15
59	584642.19	2274938.29
60	584838.77	2274879.32
61	584833.45	2274861.37
62	584853.22	2274828.29
63	585166.04	2274515.47
64	585230.10	2274475.53
65	585271.63	2274476.69
66	585296.12	2274491.87
67	585329.65	2274439.12
68	585751.72	2274709.90
69	585810.08	2274617.23
70	585869.55	2274461.10
71	585926.58	2274280.79
72	585959.42	2274032.30
73	585959.42	2273864.57
74	586153.59	2273864.57
75	586215.70	2273866.44
76	586662.06	2273871.39
77	587176.73	2273869.65
78	587770.71	2273885.74

Взам. инв. №	
Подпись	

Изм.	Кол. уч	Лист	№ док.	Подп.	Дата

Муниципальный контракт № 0318300128917000492-0090359-02 от 05.12.2017 г.

Номер точки	X	Y
79	587936.06	2273898.48
80	587957.21	2273905.08
81	588128.66	2273908.78
82	588465.77	2273912.68
83	588885.41	2273917.48
84	589226.37	2273924.68
85	589616.82	2273929.13
86	590009.49	2273936.68
87	590014.43	2273931.94
88	590068.43	2273815.75
89	590077.52	2273820.05
90	590139.45	2273691.84
91	590216.76	2273533.89
92	590225.40	2273509.04
93	590234.12	2273432.66
94	590241.77	2273433.54
95	590262.31	2273433.93
96	590269.56	2273427.00
97	590277.93	2273411.88
98	590284.06	2273398.84
99	590299.63	2273406.03
100	590329.04	2273404.10
101	590386.64	2273413.23
102	590407.59	2273417.08
103	590503.18	2273444.63
104	590548.53	2273457.89
105	590572.33	2273459.09
106	590602.88	2273466.08
107	590640.55	2273477.99
108	590685.04	2273486.32
109	590736.98	2273530.85
110	590771.55	2273672.95
111	590797.25	2273761.61
112	590862.03	2273887.41
113	590892.13	2273950.27
114	590932.34	2273987.46
115	590981.93	2274080.08
116	590997.42	2274071.72
117	591121.21	2274056.91
118	591457.88	2274031.17
119	591820.42	2274004.66
120	592167.31	2273988.46

Номер точки	X	Y
121	593068.43	2273989.75
122	593329.60	2273998.78
123	593573.39	2273997.58
124	593909.44	2273997.83
125	593949.85	2273998.43
126	593948.98	2274070.28
127	594021.05	2274764.70
128	594052.41	2275118.44
129	594141.98	2275111.14
130	595058.53	2275076.43
131	595066.47	2275267.33
132	595002.93	2275630.08
133	594994.78	2275780.62
134	594977.65	2275932.24
135	594991.10	2275933.81
136	595075.89	2275953.25
137	595105.59	2275957.93
138	595119.96	2275963.61
139	595132.41	2275970.64
140	595300.08	2276013.16
141	595373.14	2276033.90
142	595387.70	2276039.14
143	595447.45	2276076.16
144	595493.46	2276110.48
145	595514.62	2276125.12
146	595529.25	2276145.21
147	595552.78	2276180.51
148	595567.29	2276225.22
149	595577.86	2276267.44
150	595589.04	2276345.14
151	595597.97	2276426.71
152	595601.39	2276540.65
153	595594.27	2276618.46
154	595603.07	2276760.33
155	595604.14	2276824.24
156	595596.65	2276867.09
157	595597.19	2276891.01
158	595603.69	2276946.60
159	595590.82	2276948.03
160	595591.37	2276953.00
161	595604.27	2276951.56
162	595604.81	2276956.13

Взам. инв. №	
Подпись	

Изм.	Кол. уч	Лист	№ док.	Подп.	Дата

Муниципальный контракт № 0318300128917000492-0090359-02 от 05.12.2017 г.

Номер точки	X	Y
163	595609.77	2276955.55
164	595608.89	2276948.01
165	595602.18	2276890.66
166	595601.66	2276867.47
167	595609.15	2276824.63
168	595608.07	2276760.14
169	595599.29	2276618.53
170	595606.39	2276540.81
171	595602.96	2276426.37
172	595594.00	2276344.51
173	595582.78	2276266.48
174	595572.10	2276223.84
175	595557.33	2276178.31
176	595533.36	2276142.35
177	595518.16	2276121.48
178	595496.38	2276106.42
179	595450.27	2276072.03
180	595389.88	2276034.62
181	595374.68	2276029.14
182	595301.37	2276008.33
183	595134.29	2275965.95
184	595122.12	2275959.09
185	595106.92	2275953.08
186	595076.84	2275948.34
187	594991.95	2275928.87
188	594983.18	2275927.85
189	594999.76	2275781.04
190	595007.91	2275630.65
191	595071.49	2275267.66
192	595063.32	2275071.25
193	594141.68	2275106.15
194	594056.95	2275113.05
195	594026.03	2274764.22
196	593953.98	2274070.06
197	593954.85	2273998.50
198	594057.52	2274000.00
199	594422.48	2273995.98
200	594863.23	2273993.74
201	594938.43	2273993.10
202	595117.68	2273996.43
203	595281.61	2273993.13
204	595591.01	2273993.87

Номер точки	X	Y
205	595591.01	2274055.64
206	595596.01	2274055.64
207	595596.01	2273993.88
208	595627.26	2273993.96
209	595627.28	2273988.96
210	595281.57	2273988.13
211	595117.67	2273991.43
212	594938.46	2273988.10
213	594863.20	2273988.74
214	594422.44	2273990.98
215	594057.52	2273995.00
216	593909.48	2273992.83
217	593573.38	2273992.58
218	593329.67	2273993.78
219	593068.52	2273984.75
220	592167.20	2273983.46
221	591820.13	2273999.67
222	591457.51	2274026.19
223	591120.72	2274051.94
224	590995.88	2274066.87
225	590983.97	2274073.29
226	590936.35	2273984.36
227	590896.23	2273947.25
228	590866.50	2273885.18
229	590801.92	2273759.75
230	590776.39	2273671.67
231	590741.46	2273528.12
232	590687.28	2273481.65
233	590641.77	2273473.13
234	590604.20	2273461.25
235	590573.02	2273454.12
236	590549.37	2273452.93
237	590504.57	2273439.83
238	590408.74	2273412.21
239	590387.48	2273408.30
240	590329.27	2273399.07
241	590328.84	2273399.10

Взам. инв. №	
Подпись	

Изм.	Кол. уч	Лист	№ док.	Подп.	Дата

Муниципальный контракт № 0318300128917000492-0090359-02 от 05.12.2017 г.

Номер точки	X	Y
Каталог координат охранной зоны проектируемой ШРП		
Номер точки	X	Y
1	595573.30	2276963.80
2	595570.65	2276939.95
3	595600.47	2276936.63
4	595603.12	2276960.49

Взам. инв. №	
Подпись	

Изм.	Кол. уч	Лист	№ док.	Подп.	Дата

Муниципальный контракт № 0318300128917000492-0090359-02 от 05.12.2017 г.

Лист

5